



**КОМИТЕТ ИМУЩЕСТВЕННЫХ ОТНОШЕНИЙ  
АДМИНИСТРАЦИИ ПЕРМСКОГО МУНИЦИПАЛЬНОГО ОКРУГА**

**РЕШЕНИЕ**

о размещении объектов № 469

Пермский край  
Пермский округ

27.02.2024

Комитет имущественных отношений администрации Пермского муниципального округа разрешает Акционерному обществу «Газпром газораспределение Пермь» (ИНН 5902183841, ОГРН 2125902017723, почтовый адрес: 614000, г. Пермь, ул. Петропавловская, 43)

размещение объекта «газопровод давлением до 1,2 Мпа, для размещения которого не требуется разрешения на строительство»

на землях государственная собственность на которые не разграничена

на срок 1 год.

Местоположение: Пермский край, Пермский муниципальный округ, с. Курашим, ул. Ленина, к дому 77/б.

Приложение: схема предполагаемых к использованию земель или части земельного участка.

Особые условия использования:

1. При размещении объекта учесть параметры ширины проезда улично-дорожной сети, во избежание сужения полосы отвода дороги.
2. Получение разрешения на производство земляных работ.

Заместитель председателя комитета

  
(подпись, печать)  М.В. Королева



### Схема предполагаемых к использованию земель или части земельного участка

Объект: Газопровод давлением до 1.2 Мпа, для размещения которого не требуется разрешения на строительство

Местоположение: расположенных по адресу: Пермский край, м.о. Пермский, с. Курашим, ул. Ленина, к дому 77/6

Каталог координат, м

Площадь земель или части земельного участка, кв.м.: 997

Категория земель: земли населенных пунктов

Вид разрешенного использования: -

Описание границ смежных землепользователей:

От точки н1 до точки н4 - земельный участок с кадастровым номером 59:32:0860001:3268

От точки н4 до точки н5 - земельный участок с кадастровым номером 59:32:0860001:3267

От точки н5 до точки н7 - земли общего пользования

От точки н7 до точки н15 - земельный участок с кадастровым номером 59:32:0860001:3267

От точки н15 до точки н17 - земли общего пользования

От точки н17 до точки н19 - земельный участок с кадастровым номером 59:32:0860001:380


От точки н19 до точки н21 - земли общего пользования

От точки н21 до точки н25 - земельный участок с кадастровым номером 59:32:0860001:392

От точки н25 до точки н27 - земельный участок с кадастровым номером 59:32:0860001:325

От точки н27 до точки н1 - земли общего пользования


Условные обозначения:



- предполагаемый участок земель, на которых планируется размещение объекта




- границы и номер земельного участка, сведения о которых внесены в ЕГРН



- границы и номер объекта капитального строительства, сведения о которых внесены в ЕГРН



- граница кадастрового квартала

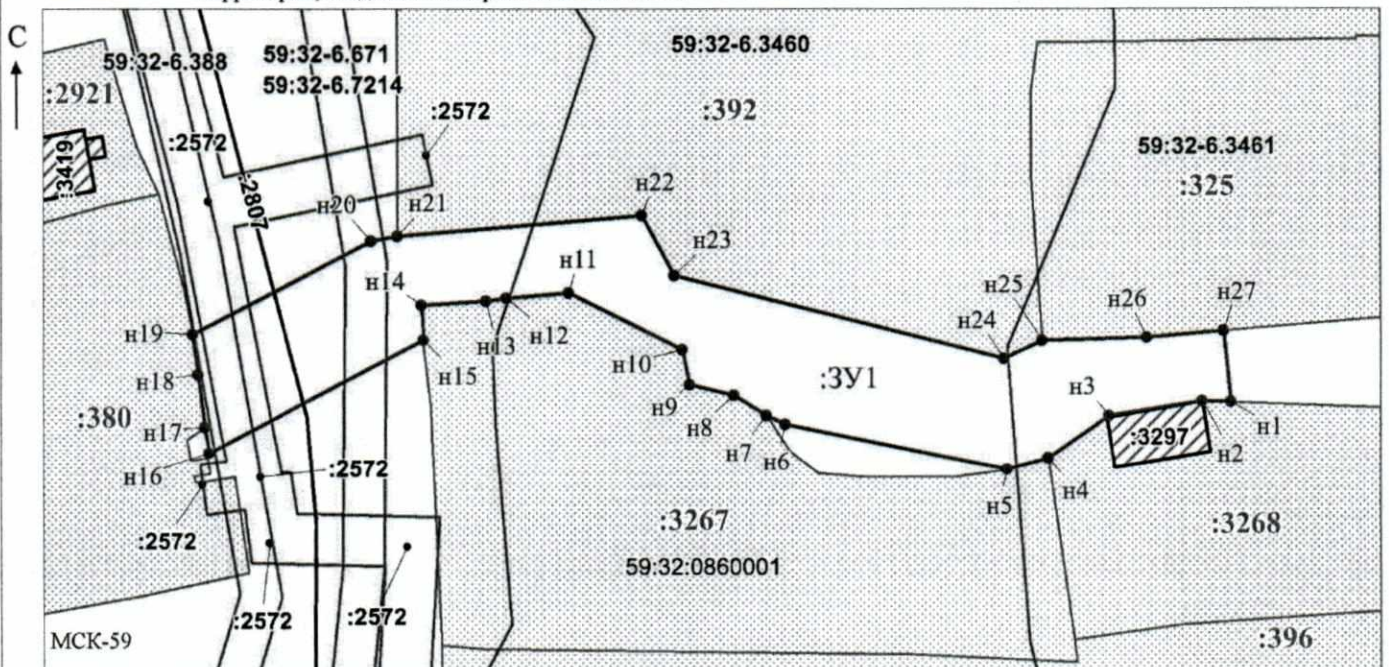


- зоны с особыми условиями использования территории, сведения о которых внесены в ЕГРН 59:32:0860001 - номер кадастрового квартала

№ точки границы	X	Y
н1	477162.55	2254221.71
н2	477162.66	2254218.90
н3	477161.22	2254209.81
н4	477157.06	2254203.94
н5	477155.94	2254199.96
н6	477160.37	2254178.48
н7	477161.26	2254176.61
н8	477163.24	2254173.47
н9	477164.32	2254169.17
н10	477167.74	2254168.40
н11	477173.37	2254157.39
н12	477172.85	2254151.34
н13	477172.52	2254149.37
н14	477172.12	2254143.16
н15	477168.70	2254143.33
н16	477157.56	2254122.61
н17	477160.07	2254122.15
н18	477165.23	2254121.53
н19	477169.20	2254120.97
н20	477178.49	2254138.28
н21	477178.94	2254140.84
н22	477180.96	2254164.50
н23	477175.09	2254167.64
н24	477166.83	2254199.69
н25	477168.65	2254203.34
н26	477168.91	2254213.50
н27	477169.55	2254220.98
н1	477162.55	2254221.71

:3У1 - обозначение запрашиваемого земельного участка

● н1 - характеристика точек границ земель или части земельного участка



Масштаб 1:700

Заявитель: \_\_\_\_\_ / Офишкина И.В.  
 МП (подпись, расшифровка подписи)  
 (для юридических лиц  
 и индивидуальных предпринимателей)